

5

HRINGVEGUR (1):

Deiliskipulag efnistökusvæðis vegna
breyttrar legu Hringvegar í Hornafirði
Náma 2 Djúpa

SKIPULAGSLÝSING



Sveitarfélagið
HORNAFJÖRÐUR

11. apríl 2017

HRINGVEGUR (1)

Deiliskipulag efnistökusvæðis vegna breyttrar legu Hringvegar um Hornafjörð

Náma 2 Djúpa

Skipulagslýsing



Sveitarfélag: Hornafjörður

Skipulagsráðgjafi: Vegagerðin



EFNISYFIRLIT

1. INNGANGUR	1
2. DEILISKIPULAG EFNISTÖKUSVÆÐIS	3
2.1. <i>SKIPULAGSSVÆÐIÐ OG STAÐHÆTTIR</i>	3
2.2. <i>VIÐFANGSEFNI OG ÁHERSLUR</i>	3
2.3. <i>MARKMIÐ</i>	3
2.4. <i>FYRIRLIGGJANDI STEFNA OG AÐRAR ÁÆTLANIR</i>	3
3. KYNNING OG SAMRÁÐ	4
4. HELSTU TÍMASETNINGAR	4

1. INNGANGUR

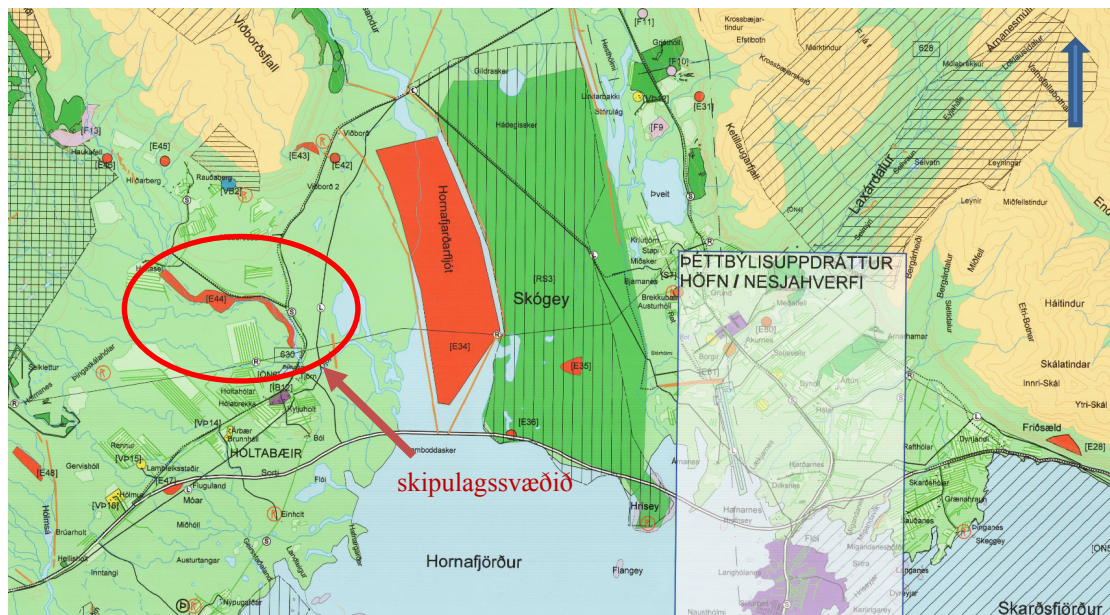
Ákveðið hefur verið að leggja nýjan Hringveg um Hornafjörð því núverandi Hringvegur (1) um Hornafjörð svarar ekki nútíma kröfum um umferðaröryggi. Fjölmargar tengingar liggja inn á veginn og ein lengsta einbreiða brú landsins liggur yfir Hornafjarðarfjót. Við framkvæmdina styttist Hringvegur og einbreiðum brúm á honum fækkar um þrjár.

Framkvæmdin hefur verið tilkynnt til Skipulagsstofnunar í samræmi við 6. gr. laga um mat á umhverfisáhrifum nr. 106/2000 m.s.br. Unnið hefur verið umhverfismat fyrir framkvæmdina og finna má matskýrsluna á heimasíðu Vegagerðarinnar

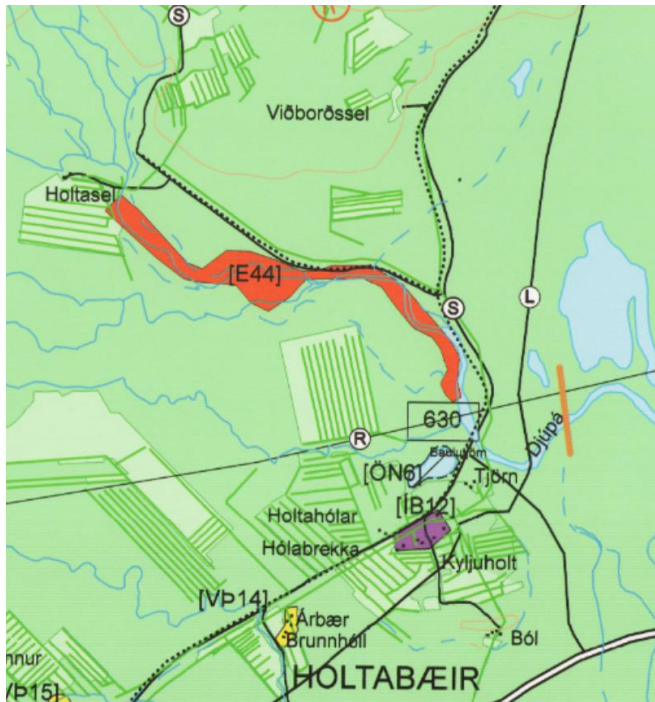
<http://www.vegagerdin.is/framkvaemdir/umhverfismat/matskyrslur/>

Í aðalskipulagi Sveitarfélagsins Hornafjarðar er kveðið á um að deiliskipuleggja skuli námur sem eru stærri en 50.000 m² eða ráðgerð efnistaka meiri en 150.000 m³. Náma 2 Djúpa fellur innan þeirra marka. Samskipti við landeigendur varðandi efnistöku eru þegar hafin. Vegagerðin hefur ákveðið í samráði við sveitarfélagið Hornafjörð að hefja vinnu við gerð deiliskipulags efnistökusvæðisins. Framkvæmdin er innan sveitarfélagsmarka Hornafjarðar. Um er að ræða deiliskipulag efnistökusvæðis sem skilgreint er á aðalskipulagi.

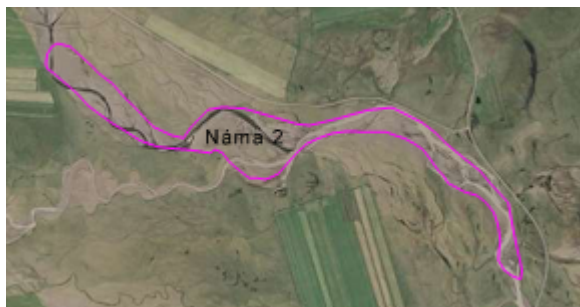
Tillagan er unnin á grundvelli gildandi Aðalskipulags Hornafjarðar 2014-2030 og umhverfismats framkvæmdarinnar frá árinu 2009.



Mynd 1. Úr Aðalskipulagi Hornafjarðar 2014-2030 (Gláma-Kím, VSÓ ráðgjöf, 2014).



Mynd 2. Efnistökusvæðið við Djúpa.



Mynd 3. Deiliskipulagssvæðið.

Svæðið er skilgreint í aðalskipulagi sem efnistökusvæði 44 (E44) og nefnist Néma 2 Djúpa.

Umhverfis námuna er landnotkun skilgreind sem landbúnaðarsvæði og opið svæði.

Um námuna segir í aðalskipulagi: *E44 Djúpa – farvegur / áraurar – umfang efnistökusvæðis er um 550.000 m² – 55ha.* Náman fellur í stærðarflokk 5 sem felur í sér að vinna þurfi deiliskipulag fyrir efnistökusvæðið.



2. DEILISKIPULAG EFNISTÖKUSVÆÐIS

2.1. SKIPULAGSSVÆÐIÐ OG STAÐHÆTTIR

Efnistökusvæðið er staðsett á árbökkum og áreyrum Djúpár (Náma 2, E44). Nokkuð hefur verið um efnistöku úr árfarveginum. Stefnt er að að efnisflutningar fari um áreyrar Djúpár.

Efnistökusvæðið á aðalskipulagi er rúmt afmarkað og ekki þarf að ráðast í jafn umfangsmikla röskun á landi eins og þar er sýnt. Að höfðu samráði við Hafrannsóknarstofnun og Umhverfisstofnun, er talið æskilegra með tilliti til umhverfis að taka efni úr grónum svæðum til hliðar við áreyrar heldur en að nýta áreyrarnar eins og fyrirhugað var í mati á umhverfisáhrifum (Umhverfisstofnun, Umsögn um framkvæmdaleyfi, dags 2.11.2016). Efnistaka verður þannig að hluta utan þess efnistökusvæðis sem markað var í umhverfismati og aðalskipulagi en Skipulagsstofnun telur að færsla efnistökusvæðisins rúmist innan þess mats á umhverfisáhrifum Hringveggar um Hornafjarðarfliót sem fram fór árið 2008 (Umsögn Skipulagsstofnunar, dags 18.11.2017) og kann breytingin að leiða til minni neikvæðra áhrifa á lífríki Djúpár. Lagt verður til að móta tjarnir á röskuðum svæðum. Við frágang námunnar verður látið nægja að slétta niður bakka sem hugsanlega verða til við efnistöku. Gert er ráð fyrir því að Djúpa muni flæða um svæðið þegar efnistöku lýkur og þannig muni hún sjá um lokafrágang. Efnistökusvæði námunnar er rúmt afmarkað og ekki er gert ráð fyrir að nota þurfi allt það svæði sem sýnt er í aðalskipulagi Hornafjarðar. Reynt verður að taka efni eins og hægt er úr ógrónum áreyrum.

2.2. VIÐFANGSEFNI OG ÁHERSLUR

Viðfangsefni skipulagsins er að skilgreina heimildir fyrir tímabundna notkun lands til efnistöku. Settar verða kvaðir um frágang svæðisins að framkvæmdum loknum. Áhersla er lögð á að um tímabundnar heimildir er að ræða og leitast er við að fjarlægja ummerki og endumóta land þar sem það á við í samráði við viðeigandi stofnanir og hagsmunaðila. Frágangur verður hannaður og hluti af útboðsverki.

2.3. MARKMIÐ

Gerð deiliskipulagsins er þáttur í því að hrinda í framkvæmd vegabótum á Hringvegi um Hornafjörð. Markmiðið með gerð vegarins er fyrst og fremst að auka umferðaröryggi, draga úr slysaþættu, stytta vegalengdir og tryggja góðar samgöngur á svæðinu.

2.4. FYRIRLIGGJANDI STEFNA OG AÐRAR ÁÆTLANIR

Tillagan er unnin á grundvelli gildandi Aðalskipulags Sveitarfélagsins Hornafjarðar 2012-2030. Tillagan byggir á mati á umhverfisáhrifum Hringveggar um Hornafjörð.

Fyrirhugað efnistökusvæði er á aðalskipulagi sveitarfélagsins. Ekki er í gildi deiliskipulag á svæðunum eða í næsta nágrenni þeirra sem deiliskipulagið gæti haft áhrif á. Landnotkun umhverfis efnistökusvæðið er merkt sem landbúnaðarsvæði og opið svæði á aðalskipulagi.

Ekki er um sérstæðar jarðmyndanir að ræða né gróðurfar en vegna þess að veiði er í ánni þá telst svæðið hafa meðal verndargildi. Engar náttúruvinnur eða friðlýst svæði eru á sjálfu framkvæmdasvæðinu en svæði á náttúrminjaskrá (Baulutjörn) liggur sunnan Námu 2 en er utan áhrifasvæðis efnisvinnslunnar. Upplýsingar um friðlýst svæði og aðrar skráðar náttúruvinnur eru af heimasíðu Umhverfisstofnunar (www.ust.is).

Á fyrirhuguðu framkvæmdasvæði eru engar landslagsgerðir sem njóta sérstakrar verndar skv. 37. gr. náttúruverndarlaga nr. 44/1999.



Samgönguáætlun

Framkvæmdin er á samþykktri Samgönguáætlun, framkvæmdaleyfi liggur fyrir og áætlað er að hefja framkvæmdir á þessu ári, 2017. Framvinda síðar ræðst af fjárframlögum.

Umhverfisáhrif

Náman er tekin fyrir í mati á umhverfisáhrifum unnið í apríl 2009 en fjallað er um námuna í skýrslunni.

Almenn lýsing

Náman er í áreyrum Djúpár. Nokkuð efni hefur verið tekið víðsvegar úr ánni og þar á meðal þar sem náman er afmörkuð. Þar hefur farið fram lítilsháttar efnistaka nýlega og eru einhver ummerki sjáanleg um efnistöku. Námuvegur liggur frá Rauðabergsvegi (986) að námunni. Svæðið er að mestu ógróið en efnistakan mun einnig fara fram í árbotninum. Einhver veiði er í ánni og getur efnistakan haft áhrif á lífríki árinna (sjá kafla 16 um fiskistofna).

Vinnsla og frágangur

Efnið úr námunni verður notað í neðra burðarlag og í fyllingar (Tafla 8.3). Náman verður notuð í leið 1 en til greina kemur að nota hana í tengivegi að leiðum 2 og 3 ef þær leiðir verða fyrir valinu. Við frágang námunnar verður látið nægja að slétta niður bakka sem hugsanlega verða til við efnistöku. Gert er ráð fyrir því að Djúpá muni flæða um svæðið þegar efnistöku lýkur og þannig muni hún sjá um lokafrágang. Efnistökusvæði námunnar er rúmt afmarkað og ekki er gert ráð fyrir að nota þurfi allt það svæði sem sýnt er á kortinu.

Verndargildi

Ekki er um sérstæða jarðmyndanir að ræða né gróðurfar en vegna þess að veiði er í ánni þá telst svæðið hafa meðal verndargildi (3. flokkur).



3. KYNNING OG SAMRÁÐ

Leitað verður umsagnar hjá Skipulagsstofnun, Umhverfisstofnun, HAUST, Náttúrfræðistofnun Íslands, Fiskistofu, Skógrækt ríkissins og aðrar stofnanir sem hafa sérþekkingu á viðfangsefnum skipulagsins vegna lýsingar á skipulagsverkefni. Samráð verður haft við eftirfarandi umsagnaraðila á eða fyrir auglýsingartíma deiliskipulagsins:

- Landeigendur þeirra jarða sem framkvæmdin nær til. Samráð í gangi skv. lögum um eignanám.
- Umhverfisstofnun, Hafrannsóknarstofnun og Fiskistofu. Samráð liggur fyrir. Umsögn Hafrannsóknarstofnun og Fiskistofu liggur fyrir. Óskað hefur verið eftir álitum Fiskistofu.

Ef þörf reynist á að hafa samráð við aðra en áðurtalda aðila þá verður greint frá því í deiliskipulaginu.

Deiliskipulagstilagan verður kynnt í samráði við Sveitarfélagið Hornafjörð.

Deiliskipulagið verður unnið af Vegagerðinni í samráði við Sveitarfélagið Hornafjörð en framkvæmdin og efnistaka hennar vegna er háð framkvæmdaleyfi samkvæmt skipulagslögum nr. 123/2010 og það framkvæmdarleyfi liggur fyrir.

4. HELSTU TÍMASETNINGAR

	maí	júní	júlí	ágúst
Gerð skipulagslýsingar				
Umfjöllun og kynning				
Samráð um skipulagslýsingu				
Tillaga deiliskipulags				
Kynning og auglýsing tillögu				
Samþykkt sveitarstjórnar				
Afgreiðsla Skipulagsstofnunar				

5. HEIMILDIR

1. VSÓ ráðgjöf, 2009: *Hringvegur um Hornafjörð - Matsskýrsla*, Vegagerðin Reykjavík, 265 bls.
2. Náttúruminjasrá, 2016: Heimasíða Umhverfisstofnunar www.ust.is
3. Gláma – Kím, VSÓ ráðgjöf, 2014: *Aðalskipulag Hornafjarðar 2014-2030*, greinargerðir og uppdættir, apríl 2014. Sveitarfélagið Hornafjörður.